



BÁCS-KISKUN MEGYEI KORMÁNYHIVATAL

Ikt. szám: BK/001/01639- 6/2016.

Ügyintéző: Pócsainé Major Edit

Telefon:06-76-500-020

HATÁROZAT

A Bács-Kiskun Megyei Kormányhivatal Népegészségügyi Főosztály fürdővízprofil felülvizsgálatára irányuló hivatalból indított eljárásában, **Kiskunmajsa, Kiskunmajsai strand fürdővízprofil felülvizsgálatának keretében, a fürdővízprofil megállapítására vonatkozó 1334-3/2011. számú határozatot az alábbiak szerint módosítom:**

1. *A fürdővíz neve:* **Kiskunmajsai tóstrand**
2. *A fürdővíz rövid neve:* **Kiskunmajsai strand**
3. *A fürdővíz azonosító jele:* **HUBW 00313**
4. *Az ellenőrzési (monitoring) pont elhelyezkedése:* **N 465238 E 197504**
5. *Az illetékes hatóság megnevezése:*

Bács-Kiskun Megyei Kormányhivatal Népegészségügyi Főosztály
(6000 Kecskemét, Nagykörösi u. 32.)

Bács-Kiskun Megyei Kormányhivatal Kiskunhalasi Járási Hivatal Népegészségügyi Osztály
(6400 Kiskunhalas, Semmelweis tér 28.)

Csongrád Megyei Katasztrófavédelmi Igazgatóság
(6721 Szeged, Felső-Tisza part 17.)

6. *Az illetékes hatóság elérhetősége:*
(+36 76) 500-020; nepegeszsegugy@bacs.gov.hu
(+36 77) 421-949; nepegeszsegugy.kiskunhalas@bacs.gov.hu
(+36 62) 549-340; vizugy.csongrad@katved.gov.hu

7. A fürdővízprofil megállapító határozat: **2011. április 06.**
8. A felülvizsgálat indoka:

A fürdővíz osztályozása alapján a természetes fürdővizek minőségi követelményeiről, valamint a természetes fürdőhely kijelöléséről és üzemeltetéséről szóló 78/2008.(IV. 3.) Kormányrendelet 5. mellékletében foglaltak szerint a fürdővíz profilját felülvizsgálni, illetve frissíteni szükséges abban az esetben, ha a fürdővizet előzetesen a „kiváló” osztályba sorolták, a és annak minősítése „jó”, „tűrhető” vagy „kifogásolt” minősítésre változik.

9. *A fürdővíz aktuális osztályozása:* **jó**
10. *A fürdővíz profil soron következő felülvizsgálata:* **2020. július 27.**
11. *Tagállam:* **Magyarország**
12. *Régió / megye:* **Dél-alföldi Régió/ Bács-Kiskun megye**
13. *Település megnevezése:* **Kiskunmajsa**

Kiskunmajsa Város Polgármesteri Hivatala (6120 Kiskunmajsa, Fő u. 82.)

(+36 77) 481-144; titkarsag@kiskunmajsa.hu; www.kiskunmajsa.hu

14. A víz földrajzi neve: **Kiskunmajsai tó**

15. Egyéb a fürdővízprofil megállapítása szempontjából fontos információkat és térképeket jelen határozat 1. számú melléklete tartalmazza.

Az ügyben a **Csongrád Megyei Katasztrófavédelmi Igazgatóság** (6721 Szeged, Felső-Tisza part 17.) szakhatóságként járt el, és a szakhatósági állásfoglalásában az alábbiakat állapította meg:

„Bács-Kiskun Megyei Kormányhivatal Népegészségügyi Főosztály Közegészségügyi Osztály (6000 Kecskemét, Nagykőrösi u. 32.) által indított, a Kiskunmajsa Szabadstrand kijelölt természetes fürdőhely fürdővíz profiljának felülvizsgálatára irányuló eljárásában a BKR/001/01639-3/2016. számú megkeresésükre a Csongrád Megyei Katasztrófavédelmi Igazgatóság az alábbi szakhatósági állásfoglalást adja:

A fürdővíz profil megállapításához szakhatósági hozzájárulásomat megadom.

Ezen határozat ellen a kézhezvételtől számított 15 napon belül az ÁNTSZ Országos Tisztifőorvosi Hivatalának (1437 Budapest, Pf.: 839.) címzett, de hatóságomnál benyújtott, 5.000- Ft-os illetékbélyeggel és indokolással ellátott fellebbezést lehet előterjeszteni. A fellebbezés elektronikus úton való benyújtására, elektronikus ügyintézésre technikai okokból nincs lehetőség.

INDOKOLÁS

A Bács-Kiskun Megyei Kormányhivatal Népegészségügyi Főosztálya 2016. június 29-én hivatalból eljárást indított a Kiskunmajsa, Kiskunmajsai strand fürdővízprofiljának felülvizsgálata tárgyában.

„A természetes fürdővizek minőségi követelményeiről, valamint a természetes fürdőhelyek kijelöléséről és üzemeltetéséről” szóló 78/2008. (IV. 3.) Korm. rendelet (a továbbiakban: Korm. rendelet) 6. § (1) és (2) bekezdése értelmében „a népegészségügyi feladatkörében eljáró fővárosi és megyei kormányhivatal (a továbbiakban: megyei kormányhivatal) – hivatalból indított eljárásban – minden fürdővíz profilját megállapítja az 5. mellékletben foglalt előírásoknak megfelelően. Egy fürdővízprofil vonatkozhat egy vagy több összefüggő fürdővízre. A fürdővízprofilokat az 5. mellékletben előírtaknak megfelelően rendszeresen felül kell vizsgálni és frissíteni kell.”

A Korm. rendelet 5. számú mellékletének 2. pontjában foglaltak szerint „Ha a fürdővíz osztályozása „jó”, „tűrhető” vagy „kifogásolt”, a fürdővíz profilját rendszeresen felül kell vizsgálni, és ki kell értékelni, hogy az 1. pontban felsorolt szempontok közül megváltozott-e valamelyik. Szükség esetén ezt frissíteni kell. A felülvizsgálat tárgyát és gyakoriságát a szennyezés természete és súlyossága alapján kell meghatározni. Ezek tartalmának és gyakoriságának legalább az alábbi táblázatban meghatározottaknak kell megfelelnie.”

A fürdővizek osztályozása	„Jó”	„Tűrhető”	„Kifogásolt”
Felülvizsgálatokat kell tartani legalább	4 évente	3 évente	2 évente

„Abban az esetben, ha a fürdővizet előzetesen a „Kiváló” osztályba sorolták, a fürdővíz profilját csak akkor kell felülvizsgálni, és ha szükséges, frissíteni, ha az osztályozás „jó”, „tűrhető” vagy „kifogásolt” minősítésre változik. A felülvizsgálatnak le kell fednie a Korm. rendelet 5. melléklet 1. pontban említett összes szempontot.

Abban az esetben, ha a fürdővíz területén vagy annak közelében jelentős építési munka folyik, vagy az infrastruktúra jelentősen megváltozik, a fürdővíz profilját frissíteni kell a következő fürdősi idény kezdete előtt.”

A fürdővíz 2016. évi osztályba sorolása a 2012-2015. évek fürdővíz vizsgálati eredményei alapján történt, melyet az Országos Közegészségügyi Központ végzett.

Hatóságom „a közigazgatási hatósági eljárás és szolgáltatás általános szabályairól” szóló 2004. évi CXVI. törvény (a továbbiakban: Ket.) 44. § (1) és (2) bekezdéseiben foglaltakra figyelemmel, valamint „az Állami Népegészségügyi és Tisztiorvosi Szolgálatról, a népegészségügyi szakigazgatási feladatok ellátásáról, valamint a gyógyszerészeti államigazgatási szerv kijelöléséről” szóló 323/2010. (XII.27.) Korm. rendelet 23. § (3) bekezdése alapján megkereste a Csongrád Megyei Katasztrófavédelmi Igazgatóság (6721 Szeged, Felső-Tisza part 17.), mint az ügyben érintett szakhatóságot.

A Csongrád Megyei Katasztrófavédelmi Igazgatóság Igazgató-helyettesi Szervezet Katasztrófavédelmi Hatósági Osztálya a rendelkező részben ismertetett szakhatósági állásfoglalását az alábbiakkal indokolta:

„Bács-Kiskun Megyei Kormányhivatal Népegészségügyi Főosztály Közegészségügyi Osztály (6000 Kecskemét, Nagykörösi u. 32.) BKR/001/01639-3/2016. számú – 2016. július 6. napján érkezett – megkeresésével a Kiskunmajsa Szabadstrand kijelölt természetes fürdőhely fürdővíz profiljának felülvizsgálatára irányuló eljárásában a Csongrád Megyei Katasztrófavédelmi Igazgatóság (a továbbiakban: Igazgatóság) szakhatósági állásfoglalás megadása iránt kereste meg.

Az Állami Népegészségügyi és Tisztiorvosi Szolgálatról, a népegészségügyi szakigazgatási feladatok ellátásáról, valamint a gyógyszerészeti államigazgatási szerv kijelöléséről szóló 323/2010. (XII. 27.) Korm. rendelet 23. § (3) bekezdés alapján a fürdővízprofil megállapítására, felülvizsgálatára és frissítésére irányuló, valamint a vízminőség romlása esetén lefolytatott eljárásban vízvédelmi szakhatósági hatáskörben vizsgálandó szakkérdés, a szennyező anyagok kibocsátási határértékeinek megállapítása, a természetes vizek minőségének védelme érdekében a vizek állapota, valamint a lehetséges szennyezések kérdése.

A fent hivatkozott szakkérdések tekintetében az alábbiakat állapítottam meg:

Kiskunmajsa szabadstrand a Vízyűjtő Gazdálkodási Terv szerint nem kijelölt víztest, magán- vagy önkormányzati tulajdonban van, mesterséges vízyűjtővel rendelkezik, melyről nincsenek felméréseink. A megnevezett víztestekről a tulajdonos és az üzemeltetők rendelkeznek adatokkal ezért a vízyűjtő terület lehatárolását nem áll módunkban elvégezni.

Hatóságunk a természetes fürdővizek minőségi követelményeiről, valamint a természetes fürdőhelyek kijelöléséről és üzemeltetéséről szóló 78/2008. (IV. 3.) Kormány rendelet szerinti fürdővíz profil kijelöléssel kapcsolatban felvetett kérdésekre nem rendelkezik információkkal.

A vízgazdálkodásról alkotott 1995. évi LVII. törvény 33/B. § (1) bekezdés alapján hatóságom szakhatósági állásfoglalását a megkeresés beérkezését követő naptól számított 21 napon belül köteles megadni.

A közigazgatási hatósági eljárás és szolgáltatás általános szabályairól szóló 2004. évi CXL. törvény (a továbbiakban: Ket.) 33. § (3) bek. c) pontja szerint nem számít be az ügyintézési határidőbe a hiánypótlásra irányuló felhívástól az annak teljesítéséig terjedő idő.

A szakhatósági megkeresés 2016. július 6. napján érkezett a vízügyi hatóságra, melyre szakhatósági állásfoglalását a fenti ügyintézési határidőn belül adta ki, ezért a Ket. 33/A § (1) bekezdése szerinti díj visszafizetési kötelezettség nem merül fel.

A vízügyi hatóság építési, összevont építési, engedély hatályának meghosszabbítási, fennmaradási építésügyi engedélyezési eljárásokban történő szakhatósági közreműködéséért a vízügyi és a vízvédelmi hatósági eljárások igazgatási szolgáltatási díjairól szóló 13/2015. (III. 31.) BM rendelet 2. melléklet 11. pontja 8.000 Ft. igazgatási szolgáltatási díjat állapít meg, melyet az ügyfél befizetett és a befizetést igazolta.

Katasztrófavédelmi Igazgatóság illetékességét a vízügyi igazgatási, valamint a vízügyi hatósági feladatokat ellátó szervek kijelöléséről szóló 223/2014. (IX. 4.) Korm. rendelet 2. melléklet 11. pontja állapítja meg.

Szakhatósági állásfoglalásunkat az Állami Népegészségügyi és Tisztiorvosi Szolgálatról, a népegészségügyi szakigazgatási feladatok ellátásáról, valamint a gyógyszerészeti

államigazgatási szerv kijelöléséről szóló 323/2010. (XII. 28.) Kormány rendelet 23. § (3) bekezdése alapján adtam meg.

A szakhatósági állásfoglalás elleni önálló fellebbezés lehetőségét a Ket. 44. § (9) bekezdése zárja ki.

A fellebbezési eljárás díjának mértékét a 13/2015. (III. 31.) BM rendelet 4. § (2) bekezdése írja elő.

Kérem a Tisztelt eljáró Hatóságot, hogy a Ket. 78. § (1) bekezdésére figyelemmel az érdemi határozatot szíveskedjen részemre megküldeni, továbbá kérem, hogy fellebbezés esetén a szakhatóságot megillető fellebbezési díjról szóló tájékoztatást határozatuk rendelkező részében szíveskedjen szerepeltetni.”


Fentiek alapján a rendelkező részben foglaltak szerint állapítottam meg a Kiskunmajsa, Kiskunmajsai strand fürdővíz profilját, és a következő felülvizsgálat esedékességének időpontját.

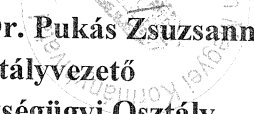
A fellebbezés lehetőségéről a Ket. 98. § (1) bekezdése, 99. § (1) bekezdése, valamint a 102. § (1) alapján adtam tájékoztatást. A jogorvoslati díj mértékét az 1990. évi XCIII. tv. 29.§(2) bekezdése alapján állapítottam meg.

Határozatomat a hivatkozott jogszabályhelyek, valamint „*a természetes fürdővizek minőségi követelményeiről, valamint a természetes fürdőhelyek kijelöléséről és üzemeltetéséről*” 78/2008. (IV. 3.) Korm. rendelet 6. §. (1) bekezdésében biztosított hatáskörömben és „*az Állami Népegészségügyi és Tisztiorvosi Szolgálatról, a népegészségügyi szakigazgatási feladatok ellátásáról, valamint a gyógyszerészeti államigazgatási szerv kijelöléséről*” szóló 323/2010. (XII. 27.) Korm. rendelet 4.§ (2) bekezdésében, és „*a fővárosi és megyei kormányhivatalokról, valamint a járási (fővárosi kerületi) hivatalokról*” szóló 66/2015. (III. 30.) Korm. 2.§ (1) bekezdésében megállapított illetékességgel hoztam meg.

Kecskemét, 2016. július 27.

Kovács Ernő
kormány megbízott
nevében és megbízásából


Kisháziné Dr. Pukás Zsuzsanna
osztályvezető
Közegészségügyi Osztály



Mell: 1 db

Kapja:

1. Csongrád Megyei Katasztrófavédelmi Igazgatóság 6721 szeged, Felső-Tisza part 17.

Értesül:

1. Bács-Kiskun Megyei Kormányhivatal Kiskunhalasi Járási Hivatala (e-mail)
2. Bács-Kiskun Megyei Kormányhivatal Kiskunhalasi Járási Hivatala Népegészségügyi Osztály (e-mail)
3. Országos Tisztifőorvosi Hivatal, (e-mail: kozegezesseg@oth.antsz.hu)
4. Országos Közegészségügyi Központ, (e-mail: vizminoseg@oki.antsz.hu)
5. Jonathermál Zrt. 6120 Kiskunmajsa, Kőkút 26.
6. Irattár

1. SZÁMÚ MELLÉKLET

1. **A strand mederfenék jellemzése:** Mésziszap, homok.
2. **A strandhoz tartozó partszakasz talajának jellemzése:** A partszakasz homokos, és gyepszőnyeggel borított.
3. **A víz elérhetősége:** Körbezárt, csak a gyógyfürdő területéről közelíthető meg, kiépített járdán.
4. **A strand hossza:** 75 m.
5. **Kommunális infrastruktúra:** Saját hidegvizes kútról kiépített ivóvízhálózat. A medencés fürdő területén lévő szociális helyiségek (öltöző, zuhanyozó, WC) használata biztosított.
6. **Kereskedelmi infrastruktúra:** melegkonyhás vendéglátó hely, büfék.
7. **Kiegészítő rekreációs infrastruktúra:** A gyógyfürdő területén szauna, gőzkabin, infrakabin található.
8. **Állatok beengedésének lehetősége:** Állatokat a strand területére bevinni tilos, kivéve a vakvezető kutyát!
9. **A fürdőzők maximális létszáma:** Kb. 4000 fő.
10. **Átlagos évi csapadékmennyiség:** évi csapadékösszeg: 500 – 550 mm (forrás: www.vizeink.hu)
11. **A legcsapadékosabb hónap megnevezése:** június (forrás: www.met.hu)
12. **A legszárazabb hónap megnevezése:** február (forrás: www.met.hu)
13. **Vízgyűjtő – kerület azonosítója:** HU1000
14. **Vízgyűjtő – kerület neve:** Danube
15. **Részvízgyűjtő – kerület azonosítója:** HUAEP182
16. **Részvízgyűjtő – kerület neve:** Tisza
17. **A víztest azonosítója:** -
18. **A víztest neve:** -
19. **Nemzeti víz azonosító:** AIW098
20. **Nemzeti víz – megnevezés:** Névtelen-7091
21. **A víz hőmérséklete:** Minimum 18 °C, Maximum 30 °C, Medián 24 °C.
22. **A strand vízmélység profilja:** A vízmélység a parthoz közeli részeken 0,20 m, a legmélyebb területeken 3,00 m, az átlagos vízmélység: 1,50 m.

25. A strand fényképfelvételei:

1. kép



2. kép



3.kép



4.kép



5.kép



26. Vízgyűjtő terület: (forrás: www.vizeink.hu)

Mesterséges vízgyűjtővel rendelkezik, azonban a vízgyűjtő terület konkrét lehatárolása még nem történt meg. Földrajzi elhelyezkedéséből adódóan a vízgyűjtő terület az Alsó-Tisza jobb part alegység területén található.



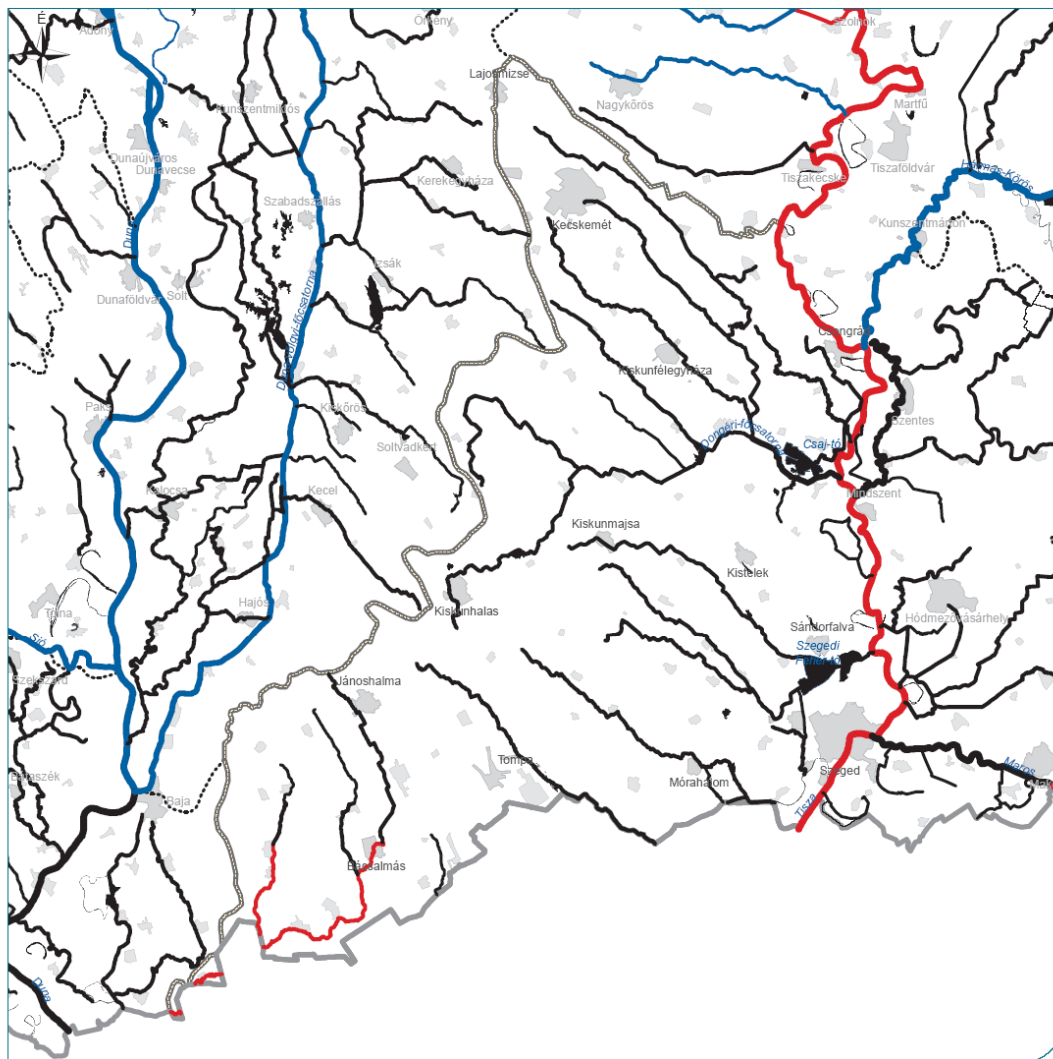
27. A víztest kémiai állapota: (forrás: www.vizeink.hu)

Alsó-Tisza jobb part (2-20 alegység)

FELSZÍNI VÍZTESTEK KÉMIAI ÁLLAPOTA



5-5. térkép



Jelmagyarázat

- tervezési terület határa
- - - - - alegység határ
- ország határ

Kémiai állapot

- jó
- nem éri el a jó állapotot
- adathiány

0 6 12 18 24 km

28. A víztest ökológiai állapota: (forrás: www.vizeink.hu)

Alsó-Tisza jobb part (2-20 alegység)
FELSZÍNI VÍZTESTEK ÖKOLÓGIAI ÁLLAPOTA
 5-1. térkép

